

Breitbandportal Bayern

Gemeinde Sulzfeld a.Main

Übersicht über die derzeitige Breitband-Nutzung und gemeldeten Bedarf

Erstellt am: 07.06.2010

Zuständig als Breitbandpate

Joachim Lott

Mail: joachim.lott@vgem-kitzingen.de

Tel: 09321-9166-20

Kaiserstraße 37

97318 Kitzingen

Übersicht Gemeinde Sulzfeld a.Main

Nutzer	Meldungen	Unterversorgt (<1 MBit)	Erhöhter Bedarf
Unternehmen	14	11	14
Landwirtschaftliche Betriebe	5	5	5
Öffentliche Einrichtungen	1	1	1
Haushalte	140	114	0

Derzeitige Technologie (Mehrfachnennung möglich)	Meldungen
Telefon-Modem:	14
ISDN	9
DSL	122 unter 0,5: 27 0,5 bis 1: 74 1 bis 3: 19 3 bis 6: 0 6 bis 10: 1 über 10: 1
WLAN	6
WiMAX	0
GSM/UMTS	0
Kabel	1
Satellit	0

Standleitung	1	unter 0,5: 0 0,5 bis 1: 0 1 bis 3: 1 3 bis 6: 0 6 bis 10: 0 über 10: 0
Sonstiges	0	unter 0,5: 0 0,5 bis 1: 0 1 bis 3: 0 3 bis 6: 0 6 bis 10: 0 über 10: 0
Kein Internet	8	

Übersicht der Ortsteile Sulzfeld a.Main

- Sulzfeld a.Main

Ortsteil Sulzfeld a.Main

Nutzer	Meldungen	Unterversorgt (<1 MBit)	Erhöhter Bedarf
Unternehmen	14	11	14
Landwirtschaftliche Betriebe	5	5	5
Öffentliche Einrichtungen	1	1	1
Haushalte	140	114	0

Derzeitige Technologie (Mehrfachnennung möglich)	Meldungen	
Telefon-Modem:	14	
ISDN	9	
DSL	122	unter 0,5: 27 0,5 bis 1: 74 1 bis 3: 19 3 bis 6: 0 6 bis 10: 1 über 10: 1
WLAN	6	
WiMAX	0	
GSM/UMTS	0	
Kabel	1	
Satellit	0	
Standleitung	1	unter 0,5: 0 0,5 bis 1: 0 1 bis 3: 1 3 bis 6: 0 6 bis 10: 0 über 10: 0
Sonstiges	0	unter 0,5: 0 0,5 bis 1: 0 1 bis 3: 0 3 bis 6: 0 6 bis 10: 0 über 10: 0
Kein Internet	8	

Begründung für erhöhten Bedarf in Unternehmen, Landwirtschaftlichen Betrieben, Öffentlichen Einrichtungen

- über 10 MBit/s: "Übertragung von großvolumigen Datensätzen, Grafiken, Plänen Fotos und Zeichnungen, Zahlungsverkehr, Kundenkontakt"
- über 10 MBit/s: "Übertragungen von großvolumigen Datensätzen, Fotos, Zeichnungen und Plänen, Zahlungsverkehr, Kundenkontakt"
- über 10 MBit/s: "Übertragung von großvolumigen Datensätzen, Fotos, Zeichnungen und Plänen, Zahlungsverkehr, Kundenkontakt"
- über 10 MBit/s: "Übertragung von großvolumigen Datensätzen, Fotos und Grafiken, Kundenkontakt, Zahlungsverkehr"
- über 10 MBit/s: "Übertragung von großvolumigen Datensätzen, Grafiken, Videos und Fotos, Zahlungsverkehr, Kundenkontakt"
- über 10 MBit/s: "Übertragung von großvolumigen Datensätzen, Grafiken und Fotos, Zahlungsverkehr, Kundenkontakt"
- über 10 MBit/s: "Übertragung von großvolumigen Datensätzen, Grafiken und Fotos, Zahlungsverkehr, Kundenkontakt "
- über 10 MBit/s: "Übertragung von großvolumigen Datensätzen, Fotos und Grafiken, Zahlungsverkehr, Kundenkontakt "
- über 10 MBit/s: "Übertragung von großvolumigen Datensätzen, Fotos, Plänen und Zeichnungen, Kundenkontakt, Zahlungsverkehr"
- über 10 MBit/s: "Übertragung von großvolumigen Datensätzen, Fotos und Grafiken, Zahlungsverkehr, Kundenkontakt"
- über 10 MBit/s: "Übertragung von großvolumigen Datensätzen, Grafiken Videos und Fotos, Zahlungsverkehr, Kundenkontakt"
- über 10 MBit/s: "Übertragung von großvolumigen Datensätzen, Grafiken und Fotos, Kundenkontakt, Zahlungsverkehr"
- über 10 MBit/s: "Übertragung von großvolumigen Datensätzen, Plänen, Zeichnungen und Fotos, Zahlungsverkehr, Kundenkontakt "
- über 10 MBit/s: "Übertragung von großvolumigen Datensätzen, Grafiken und Fotos aus dem Kindergartenbereich"
- über 10 MBit/s: "Übertragung von großvolumigen Datensätzen und Grafiken, Kundenkontakt, Zahlungsverkehr"
- über 10 MBit/s: "Übertragung von großvolumigen Datensätzen, Kundenkontakt, Zahlungsverkehr "
- über 10 MBit/s: "weinbaubetrieb - Übermittlung von großvolumigen Datensätzen zu landwirtschaftlichen Behörden, Kundenkontakt, Zahlungsverkehr, Pflegen und Erstellen von Internetseiten "
- 6 bis 10 MBit/s: "Übertragung von großvolumigen Datensätzen, Pflege und Unterhalt von Webseiten, Kundenkontakt, Zahlungsverkehr"
- 6 bis 10 MBit/s: "Kundenkontakt, Online-Banking, Pflege und Unterhalt Internetseite"
- 6 bis 10 MBit/s: "Übertragung von großvolumigen Datensätzen zu landwirtschaftlichen Behörden, Online-Banking, Kundenkontakt "

Unternehmen in Sulzfeld a.Main

Nutzer	Meldungen	Unterversorgt (<1 MBit)	Erhöhter Bedarf
Unternehmen	14	11	14

Derzeitige Technologie (Mehrfachnennung möglich)	Meldungen	
Telefon-Modem:	0	
ISDN	1	
DSL	11	unter 0,5: 4 0,5 bis 1: 6 1 bis 3: 0 3 bis 6: 0 6 bis 10: 0 über 10: 1
WLAN	1	
WiMAX	0	
GSM/UMTS	0	
Kabel	0	
Satellit	0	
Standleitung	1	unter 0,5: 0 0,5 bis 1: 0 1 bis 3: 1 3 bis 6: 0 6 bis 10: 0 über 10: 0
Sonstiges	0	unter 0,5: 0 0,5 bis 1: 0 1 bis 3: 0 3 bis 6: 0 6 bis 10: 0 über 10: 0
Kein Internet	0	
Bedarf	14	unter 0,5: 0 0,5 bis 1: 0 1 bis 3: 0 3 bis 6: 0 6 bis 10: 1



		über 10: 13
--	--	-------------

Landwirtschaftliche Betriebe in Sulzfeld a.Main

Nutzer	Meldungen	Unterversorgt (<1 MBit)	Erhöhter Bedarf
Landwirtschaftliche Betriebe	5	5	5

Derzeitige Technologie (Mehrfachnennung möglich)	Meldungen	
Telefon-Modem:	0	
ISDN	0	
DSL	5	unter 0,5: 1 0,5 bis 1: 4 1 bis 3: 0 3 bis 6: 0 6 bis 10: 0 über 10: 0
WLAN	0	
WiMAX	0	
GSM/UMTS	0	
Kabel	0	
Satellit	0	
Standleitung	0	unter 0,5: 0 0,5 bis 1: 0 1 bis 3: 0 3 bis 6: 0 6 bis 10: 0 über 10: 0
Sonstiges	0	unter 0,5: 0 0,5 bis 1: 0 1 bis 3: 0 3 bis 6: 0 6 bis 10: 0 über 10: 0
Kein Internet	0	
Bedarf	5	unter 0,5: 0 0,5 bis 1: 0 1 bis 3: 0 3 bis 6: 0



BREITBAND-INITIATIVE-BAYERN

		6 bis 10: 2 über 10: 3
--	--	---------------------------

Öffentliche Einrichtungen in Sulzfeld a.Main

Nutzer	Meldungen	Unterversorgt (<1 MBit)	Erhöhter Bedarf
Öffentliche Einrichtungen	1	1	1

Derzeitige Technologie (Mehrfachnennung möglich)	Meldungen	
Telefon-Modem:	1	
ISDN	0	
DSL	0	unter 0,5: 0 0,5 bis 1: 0 1 bis 3: 0 3 bis 6: 0 6 bis 10: 0 über 10: 0
WLAN	0	
WiMAX	0	
GSM/UMTS	0	
Kabel	0	
Satellit	0	
Standleitung	0	unter 0,5: 0 0,5 bis 1: 0 1 bis 3: 0 3 bis 6: 0 6 bis 10: 0 über 10: 0
Sonstiges	0	unter 0,5: 0 0,5 bis 1: 0 1 bis 3: 0 3 bis 6: 0 6 bis 10: 0 über 10: 0
Kein Internet	0	
Bedarf	1	unter 0,5: 0 0,5 bis 1: 0 1 bis 3: 0 3 bis 6: 0



BREITBAND-INITIATIVE-BAYERN

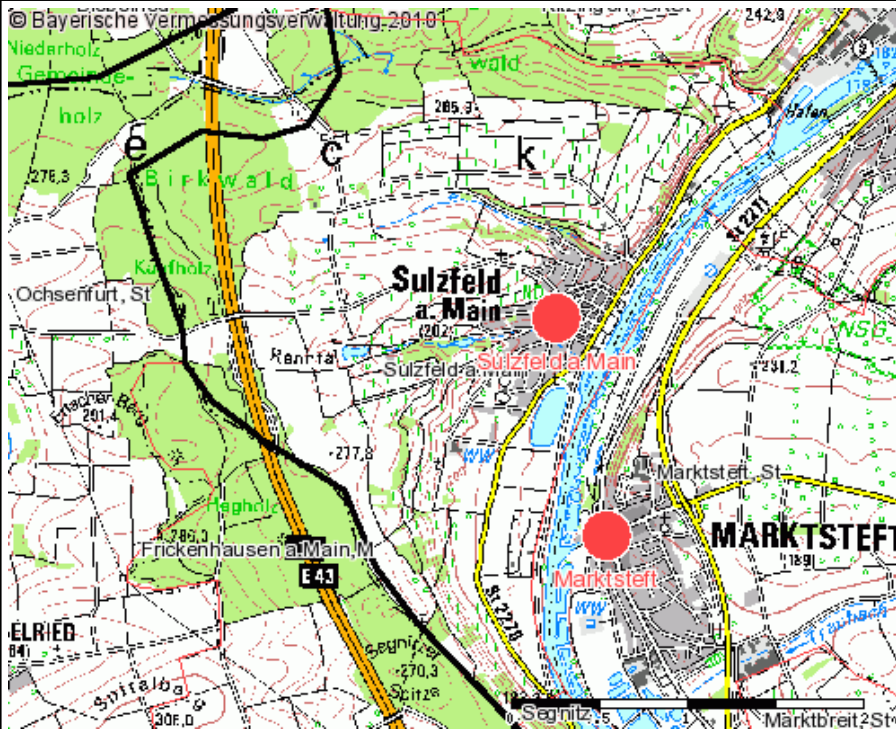
		6 bis 10: 0 über 10: 1
--	--	---------------------------

Haushalte in Sulzfeld a.Main

Nutzer	Meldungen	Unterversorgt (<1 MBit)	Erhöhter Bedarf
Haushalte	140	114	0

Derzeitige Technologie (Mehrfachnennung möglich)	Meldungen	
Telefon-Modem:	13	
ISDN	8	
DSL	106	unter 0,5: 22 0,5 bis 1: 64 1 bis 3: 19 3 bis 6: 0 6 bis 10: 1 über 10: 0
WLAN	5	
WiMAX	0	
GSM/UMTS	0	
Kabel	1	
Satellit	0	
Standleitung	0	unter 0,5: 0 0,5 bis 1: 0 1 bis 3: 0 3 bis 6: 0 6 bis 10: 0 über 10: 0
Sonstiges	0	unter 0,5: 0 0,5 bis 1: 0 1 bis 3: 0 3 bis 6: 0 6 bis 10: 0 über 10: 0
Kein Internet	8	

Sulzfeld a.Main: Unterversorgte Nutzer



Kartenthemen

- Unterversorgte Ortsteile gesamt
 - 1 bis 5 (Unternehmen, Landw. Betriebe, Öff. Einricht., Haushalte)
 - (6 bis 10 Unternehmen, Landw. Betriebe, Öff. Einricht., Haushalte)
 - 11 und mehr (Unternehmen, Landw. Betriebe, Öff. Einricht., Haushalte)

Hintergrundthemen

- Digitale Luftbildkarte (ab M. 1:10.000)
- Digitale Ortskarte (ab M. 1:10.000)
- Topografische Karte (ab M. 1:50.000 bis M. 1:10.000)
- Reg. Bez. -Grenze




- Landkreisgrenze

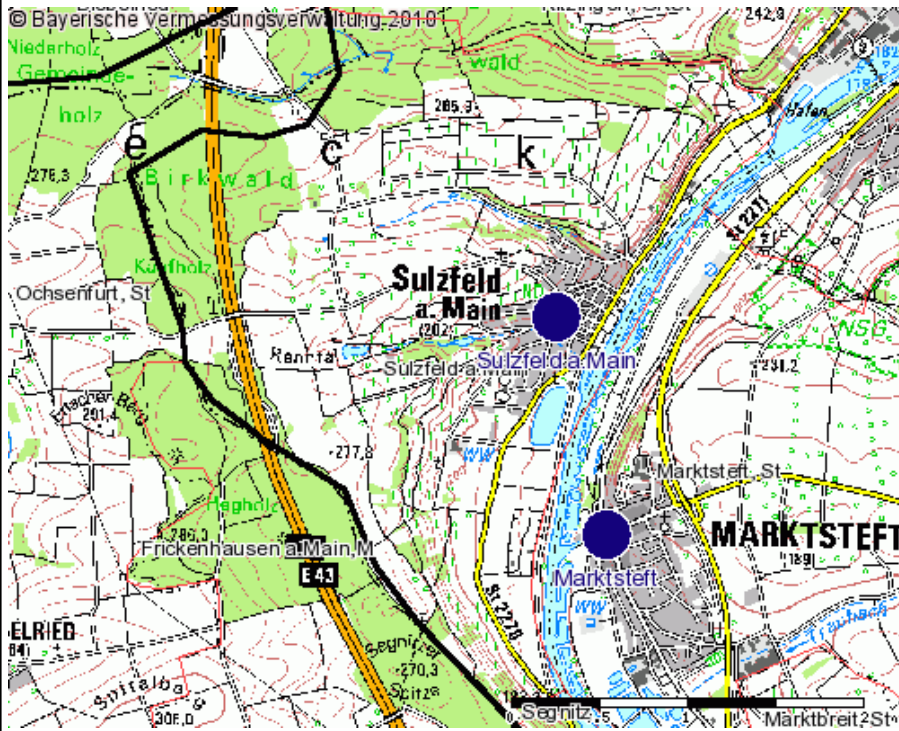


- Gemeindegrenze



Geodaten: © Bayer. Vermessungsverwaltung  powered by IHK-GIS 

Sulzfeld a.Main: Erhöhter Bedarf



Kartenthemen

- Ortsteile mit Mehrbedarf gesamt
 - 1 bis 5 (Unternehmen, Landw. Betriebe, Öff. Einricht., Haushalte)
 - 6 bis 10 (Unternehmen, Landw. Betriebe, Öff. Einricht., Haushalte)
 - 11 und mehr (Unternehmen, Landw. Betriebe, Öff. Einricht., Haushalte)

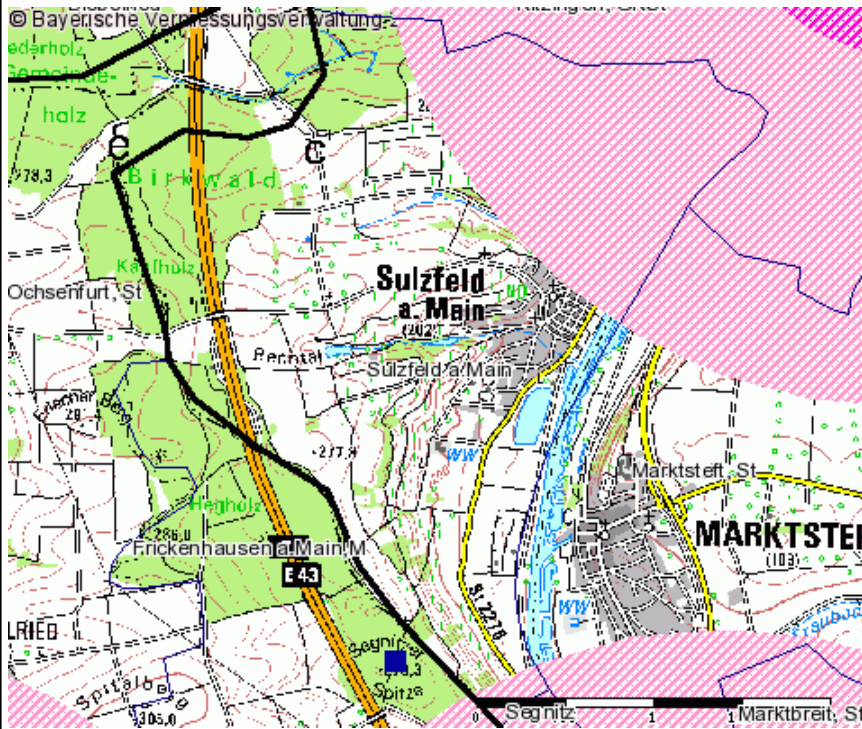
Hintergrundthemen

- Digitale Luftbildkarte (ab M. 1:10.000)
- Digitale Ortskarte (ab M. 1:10.000)
- Topografische Karte (ab M. 1:50.000 bis M. 1:10.000)
- Reg.Bez.-Grenze
- Landkreisgrenze
- Gemeindegrenze



Geodaten: © Bayer. Vermessungsverwaltung  powered by IHK-GIS 

Sulzfeld a.Main: Breitbandinfrastruktur



Kartenthemen

- HVT-Standorte
Standort HVT Telekom
- HVT-Radien
Radius 1 km
Radius 3 km
- Standorte Deutsche Funkturm GmbH (DFMG)
Standort DFMG
- Mobilfunkstandorte Vodafone
Freistehende Masten Vodafone

Hintergrundthemen

- Topografische Karte (ab M. 1:50.000 bis M. 1:10.000)
- Reg.Bez.-Grenze
- Landkreisgrenze
- Gemeindegrenze

Geodaten: © Bayer. Vermessungsverwaltung  powered by IHK-GIS 